

名刺番号 **B1** 清水町  
 建立するサイロ、バックは大雪山・十勝岳連峰

とがち

イ ○○○○○○○○

□ ○○○○ ○ ○ ○ ○

ハ 〒000-0000 ○○○○○○○○○○○○○○○○○○  
 TEL 0000-00-0000 FAX 0000-00-0000

名刺番号 **B2** じゃがいもの花

じゃがいもの花

イ ○○○○○○○○

□ ○○○○ ○ ○ ○ ○

ハ 〒000-0000 ○○○○○○○○○○○○○○○○○○  
 TEL 0000-00-0000 FAX 0000-00-0000

名刺番号 **B3** 帯広市、芽室町の境目から見る  
 じゃがいも畑

じゃがいも畑

イ ○○○○○○○○

□ ○○○○ ○ ○ ○ ○

ハ 〒000-0000 ○○○○○○○○○○○○○○○○○○  
 TEL 0000-00-0000 FAX 0000-00-0000

名刺番号 **B4** 空から見た十勝平野 (イメージです)

とがち

イ ○○○○○○○○

□ ○○○○ ○ ○ ○ ○

ハ 〒000-0000 ○○○○○○○○○○○○○○○○○○  
 TEL 0000-00-0000 FAX 0000-00-0000

名刺番号 **B5** 新得町・トムラウシ山

とがち

イ ○○○○○○○○

□ ○○○○ ○ ○ ○ ○

ハ 〒000-0000 ○○○○○○○○○○○○○○○○○○  
 TEL 0000-00-0000 FAX 0000-00-0000

名刺番号 **B6** 新得町・トムラウシ山

とがち

イ ○○○○○○○○

□ ○○○○ ○ ○ ○ ○

ハ 〒000-0000 ○○○○○○○○○○○○○○○○○○  
 TEL 0000-00-0000 FAX 0000-00-0000

名刺番号 **B7** 鹿追町・然別湖の日の出

とがち

イ ○○○○○○○○

□ ○○○○ ○ ○ ○ ○

ハ 〒000-0000 ○○○○○○○○○○○○○○○○○○  
 TEL 0000-00-0000 FAX 0000-00-0000

名刺番号 **B8** 音更町、十勝川温泉・十勝ヶ丘展望台より  
 十勝川温泉・帯広・日高山脈の冬の大展望です

とがち

イ ○○○○○○○○

□ ○○○○ ○ ○ ○ ○

ハ 〒000-0000 ○○○○○○○○○○○○○○○○○○  
 TEL 0000-00-0000 FAX 0000-00-0000

名刺番号 **B9** 音更町、十勝川温泉・十勝ヶ丘展望台より  
 十勝川温泉・帯広・日高山脈、夏(7月)の大展望です

とがち

イ ○○○○○○○○

□ ○○○○ ○ ○ ○ ○

ハ 〒000-0000 ○○○○○○○○○○○○○○○○○○  
 TEL 0000-00-0000 FAX 0000-00-0000

名刺番号 **B10** 帯広市・広野  
 小麦畑 十勝は、日本の小麦生産量1/4を生産します

とがち

イ ○○○○○○○○

□ ○○○○ ○ ○ ○ ○

ハ 〒000-0000 ○○○○○○○○○○○○○○○○○○  
 TEL 0000-00-0000 FAX 0000-00-0000

名刺番号 **B11** 帯広市・以平  
 春の小麦畑に雪が積もった風景です

とがち

イ ○○○○○○○○

□ ○○○○ ○ ○ ○ ○

ハ 〒000-0000 ○○○○○○○○○○○○○○○○○○  
 TEL 0000-00-0000 FAX 0000-00-0000

名刺番号 **B12** 帯広の森・ムラサキケマン群落

とがち

イ ○○○○○○○○

□ ○○○○ ○ ○ ○ ○

ハ 〒000-0000 ○○○○○○○○○○○○○○○○○○  
 TEL 0000-00-0000 FAX 0000-00-0000

名刺番号 **B13** 芽室町 全道最大級の花菖蒲  
 イリス・フェスタ・インめむろ

とがち

イ ○○○○○○○○

□ ○○○○ ○ ○ ○ ○

ハ 〒000-0000 ○○○○○○○○○○○○○○○○○○  
 TEL 0000-00-0000 FAX 0000-00-0000

名刺番号 **B14** 音更町・十勝川白鳥まつり「彩漂華」

とがち

イ ○○○○○○○○

□ ○○○○ ○ ○ ○ ○

ハ 〒000-0000 ○○○○○○○○○○○○○○○○○○  
 TEL 0000-00-0000 FAX 0000-00-0000

名刺番号 **B15** 帯広市・北の屋台  
 十勝の食材を活かした様々なお店

とがち

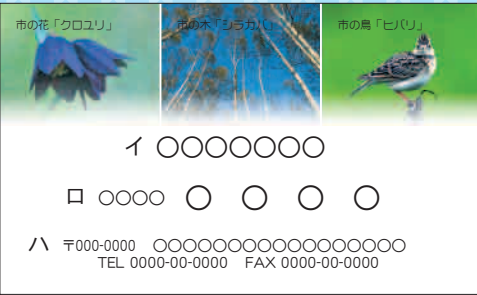
イ ○○○○○○○○

□ ○○○○ ○ ○ ○ ○

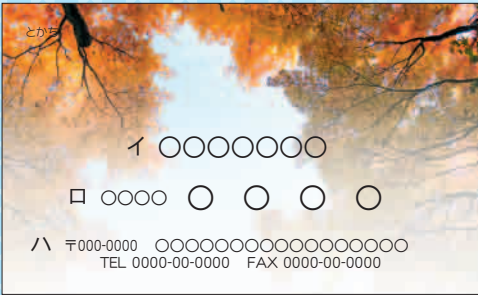
ハ 〒000-0000 ○○○○○○○○○○○○○○○○○○  
 TEL 0000-00-0000 FAX 0000-00-0000



名刺番号 **B16** 帯広市・花・木・鳥



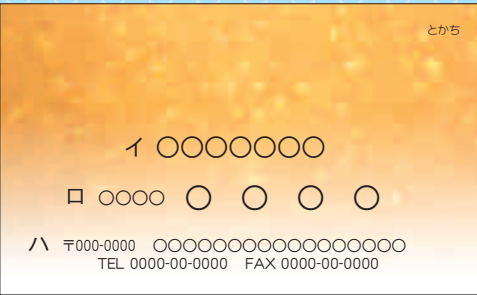
名刺番号 **B17** 帯広市・緑ヶ丘公園



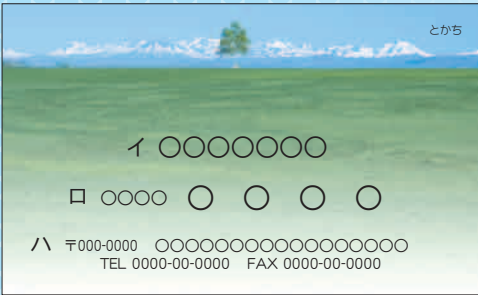
名刺番号 **B18** 上士幌町・第五音更川橋梁




名刺番号 **B19** 十勝川  
ダイヤモンド・ダスト (12月~2月)




名刺番号 **B20** 音更町  
春の小麦畑と十勝岳連峰



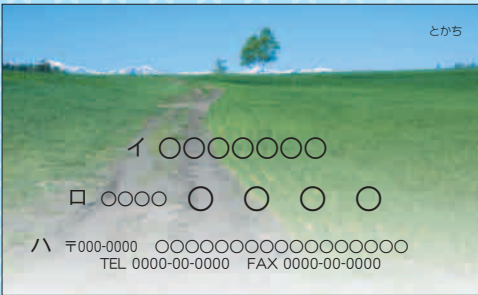
名刺番号 **B21** 音更町・士幌町  
秋の十勝キガラシ畑がいっぱい



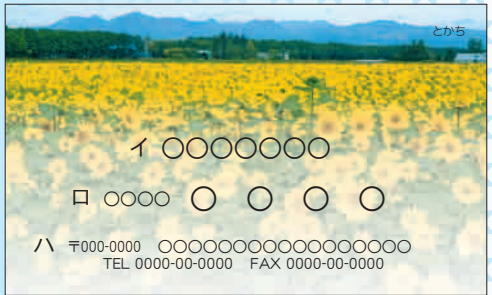
名刺番号 **B22** 帯広市・昭和町  
小麦畑




名刺番号 **B23** 音更町  
畑の中へでる道と日高山脈




名刺番号 **B24** 士幌町  
秋の十勝はひまわり畑がいっぱい



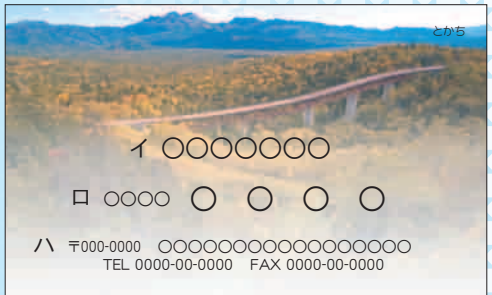
名刺番号 **B25** 芽室町  
じゃがいも畑




名刺番号 **B26** 上士幌町  
凍りつく糠平湖とニベソツ山




名刺番号 **B27** 上士幌町  
紅葉の三国峠樹林




名刺番号 **B28** 音更町・十勝川の白鳥




名刺番号 **B29** 音更町・十勝牧場  
冬場の「馬追い」




名刺番号 **B30** 帯広駅・北側



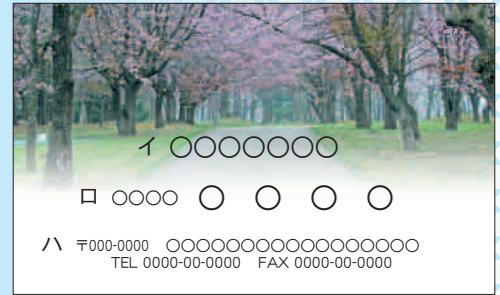
名刺番号 **B31** 十勝川の火花大会




名刺番号 **B32** 音更町 150mからの雲海 帯広市が見えます



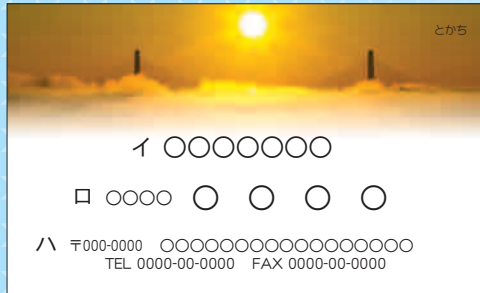
名刺番号 **B33** 音更町 鈴蘭公園の桜



名刺番号 **B34** 更別村・十勝スピードウェイ 全日本ママチャリ12時間耐久レース




名刺番号 **B35** 帯広市・十勝大橋 十勝川のけあらし、零下20度の風景




名刺番号 **B36** 北海道遺産・ばんえい十勝 早朝のばん馬調教風景(冬) 東に市役所が見えます



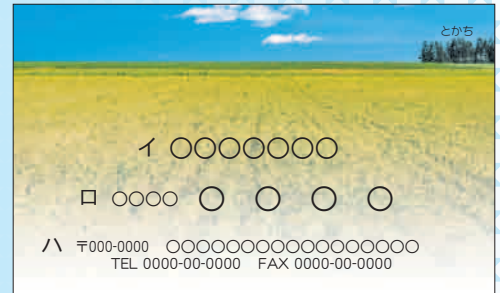
名刺番号 **B37** 北海道遺産・ばんえい十勝 早朝のばん馬調教風景(冬)



名刺番号 **B38** 音更町・池田町を望む雲海




名刺番号 **B39** 秋の収穫前の小豆畑




名刺番号 **B40** 北海道出身・在住のイラストレーター「みけあう」さんによる 幸福駅と愛国駅のPRキャラクター『駅神・みゆき&めぐみ』



名刺番号 **B41** 帯広三大まつり 平原まつり・菊まつり・氷まつり



名刺番号 **B42** 白鳥 館場に向かう100羽の群れ



名刺番号 **B43**



名刺番号 **B44**



名刺番号 **B45**

